



MIEJSCOWY PLAN ZAGOSPODAROWANIA PRZESTRZENNEGO MIASTA DĄBROWA GÓRNICZA DLA OBSZARU ŚRÓDMIEŚCIA - CZĘŚĆ B (KONCEPCJA)

RYSUNEK PLANU

Załącznik Nr 1 do uchwały Nr

Rady Miejskiej w Dąbrowie Górniczej





z dnia

0 25 50 100m 200m


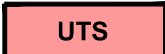

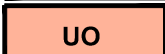

SKALA 1:2000

LEGENDA:

USTALENIA PLANU:

-  Granice obszaru objętego planem miejscowym
-  Linie rozgraniczające tereny o różnym przeznaczeniu lub różnych zasadach zagospodarowania
-  Główne ciągi pieszo-rowerowe
-  Strefy zieleni






Tereny zabudowy:

-  **MW** Tereny zabudowy mieszkaniowej wielorodzinnej
-  **UM** Tereny zabudowy usługowej i mieszkaniowo-usługowej
-  **U** Tereny zabudowy usługowej
-  **UTS** Tereny zabudowy usług turystycznych, sportu i rekreacji
-  **UUP** Tereny zabudowy usług użyteczności publicznej
-  **UO** Tereny zabudowy usług oświaty
-  **UST** Tereny zabudowy usług sportu i rekreacji z usługami turystyki
-  **US** Tereny zabudowy usług sportu i rekreacji

Tereny zieleni:

-  **ZP** Tereny zieleni urządzonej

Tereny komunikacji:

-  **KDG** Tereny dróg publicznych klasy "główna"
-  **KDZ** Tereny dróg publicznych klasy "zbiorcza"
-  **KDD** Tereny dróg publicznych klasy "dojazdowa"
-  **PP** Teren placu publicznego
-  **KDW** Tereny dróg wewnętrznych

